

Sammanträdesdatum
2014-08-26

Dnr 2014/821

§ 151 Remiss från Länsstyrelsen om Nominering av objekt till ny naturvårdsplan för länet; yttrande

INLEDNING

Länsstyrelsen i Västmanland har startat upp arbetet med att uppdatera den gamla gemensamma naturvårdsplanen för länet. Som en del i arbetet vänder sig nu länsstyrelsen till länets kommuner med begäran om att nominera nya objekt att komplettera de befintliga. Samhällsbyggnadskontoret hänvisar till befintlig kommunplan - den nya naturvårdsplanen för Sala kommun från 2008, som Länsstyrelsen redan har tillgång till. Planen innehåller en fullständig och heltäckande genomgång av objekt med naturvärden för hela kommunen.

Beredning

Bilaga KS 2014/145/1, yttrande från samhällsbyggnadskontoret
Bilaga KS 2014/145/2, remiss från Länsstyrelsen

Yrkanden



Per-Olov Rapp (S) yrkar
att ledningsutskottet beslutar
att återremittera ärendet till kommunstyrelsens förvaltning, samhällsbyggnadskontoret, för komplettering av yttrandet avseende de konsekvenser skogsbranden kan medföra avseende nominering av objekt till uppdatering av naturvårdsplanen, samt att presentera reviderat yttrande vid kommunstyrelsens sammanträde den 11 september 2014.

BESLUT

Ledningsutskottet beslutar

att återremittera ärendet till kommunstyrelsens förvaltning, samhällsbyggnadskontoret, för komplettering av yttrandet avseende de konsekvenser skogsbranden kan medföra avseende nominering av objekt till uppdatering av naturvårdsplanen, samt att presentera reviderat yttrande vid kommunstyrelsens sammanträde den 11 september 2014.

Utdrag
bevakning
kommunstyrelsen

Justerandes sign		Utdragsbestyrkande
		

BYGG OCH MILJÖ

MILJÖENHETEN

Kjell Eklund, tel. 0224-74 73 72

Kommunstyrelsen

SALA KOMMUN	
Kommunstyrelsens förvaltning	
Ink. 2014 -08- 2 0	
Diarlenr: 2014/K21	Aktbilaga 2
Dpb:	

Remiss angående nominering av objekt till uppdatering av naturvårdsplanen för Västmanlands län

BYGG OCH MILJÖ SALA HEBY

Förslag till beslut

Att föreslå länsstyrelsen att ta del av Sala kommuns reviderade naturvårdsplan och välja ut objekt som kan passa in i ett länsperspektiv.

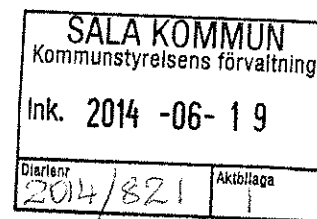
Bakgrund

Länsstyrelsen i Västmanland har startat upp arbetet med att uppdatera den gamla gemensamma naturvårdsplanen för länet. Som en del i det arbetet vänder man sig nu till länets kommuner med en begäran om att "nominera" nya objekt att komplettera de befintliga med. I en tidigare förfrågan har en genomgång gjorts för att plocka bort objekt som inte längre är aktuella och försvunnit av olika orsaker. Detta gäller exempelvis naturminnen i form av träd som under åren dött och kanske fallit i storm.

Under 2008 blev den nya naturvårdsplanen färdig för Sala kommun genom ett fullföljt LONA projekt. Det arbetet innebar en fullständig och heltäckande genomgång av objekt med naturvärden för hela kommunen där även externa inventeringar nyttjades för att få en så fullständig täckning som möjligt. Att det sedan fortfarande går att hitta nya objekt ligger i sakens natur men de objekt som har ett högre värde och som kan platsa i en länstäckande plan torde redan finnas med i befintlig kommunplan.

Kjell Eklund
kommunekolog

KOPIA
Akten

Datum
2014-06-17Diarienummer
500-3141-14NATURVÅRDSSENHETEN
Naturvård
Lena Strömvall
Telefon 010-224 93 53
lena.stromvall@lansstyrelsen.se

Nominera objekt till en uppdaterad naturvårdsplan

Bakgrund

Planerna *Naturvårdsplan för Västmanlands län* och *Landskapsbild – Friluftsliv i Västmanlands län* härstammar från 1985 och har med åren blivit inaktuella.

2011 gjorde Länsstyrelsen en förstudie inför en eventuell uppdatering av den nuvarande naturvårdsplanen genom att bland annat samla in synpunkter och idéer från länets kommuner. I denna studie framkom det att många av kommunerna anser att naturvårdsplanen är ett bra underlag men att den idag inte är helt aktuell. Att den inte är användarvänlig och att den är svår att hitta i. Det fanns även önskemål om att ha all information samlad på ett och samma ställe, dels för att det blir lättare att hitta samt att man minimerar risken för att missa någonting.

Länsstyrelsen har därför beslutat för att uppdatera dessa och naturvårdsenheten arbetar idag med att få in material till en ny, samlad aktualiserad naturvårdsplan, målet är att arbetet ska slutföras under 2015.

Nominering

För att naturvårdsplanen ska bli så komplett som möjligt önskar nu Naturvårdsenheten att få förslag till nya objekt som kan platsa i den aktualiserade naturvårdsplanen. **Vi vill gärna ha fått in era förslag senast den 31 oktober 2014.**

Med vänliga hälsningar,

Lena Strömvall

Bilagor:

1. Beskrivning av nomineringsmetodiken
2. Nomineringsmall – mindre objekt
3. Nomineringsmall – landskapsbilsobjekt

Sändlista:

Arboga kommun

Fagersta kommun

Hallstahammar kommun

Kungsör kommun

Köping kommun

Norberg kommun

Sala kommun

Skinnskatteberg kommun

Surahammar kommun

Västerås stad



NATURVÅRDSSENHETEN
Naturvård
Lena Strömvall
Telefon 010-224 93 53
lena.stromvall@lansstyrelsen.se

Bilaga 1 - Nominera objekt till en uppdaterad naturvårdsplan

Syfte

Syftet med en aktualiserad naturvårdsplan är att den ska utgöra ett relevant och aktuellt underlag i hantering av länets naturvårds- och friluftslivsarbete; i ärendehantering samt som underlag i framtagande av olika planer som kan beröra naturvårdens intressen.

Arbetet ska resultera i en aktuell naturvårdsplan som finns tillgänglig dels i en geodatabas (som ska vara både internt och externt tillgänglig) samt som en rapport med kommunvisa kartor. Uppdateringen innebär att försvunna/förstörda objekt tas bort ur planen samt att nya områden (utifrån ny kunskap) läggs till.

I planen finns det två olika sorters objekt; stora generella områden och mindre objekt med specifika värden.

Objekt i planen

De stora generella objekten är på landskapsnivå och kan utgöra en värdeetrakt för skog eller åtgärdsprogram för hotade arter (ÅGP), ett värdefullt strövområde, ett område med en värdefull landskapsbild eller ett område med höga sociala värden. Avgränsningen kan i många fall vara diffus.

De **mindre objekten** utgörs av mindre, väl avgränsade områden med ett eller flera specifika värden som är bevarandevärda.

De mindre objekten är grupperade efter olika bevarandevärden; botanik, friluftsliv, geologi/geomorfologi, landskapsbild, limnologi eller zoologi. Ett objekt kan ha flera olika bevarandevärden.

De mindre objekten är även naturvärdesklassade; 1. Högsta värde (nationellt intresse), 2. Mycket högt värde (regionalt intresse) eller 3, Högt värde (lokalt intresse). Om ett objekt har flera bevarandevärden, får objektet samma naturvärdesklassning som det bevarandevärde som är högst klassat. Vid bedömning av vilken naturvärdesklass ett objekt ska ha, ska man beakta följande faktorer;

Vanlighet - Hur vanlig strukturen/naturtypen/värdena är ur ett lokalt, regionalt eller nationellt perspektiv. T.ex. en struktur/naturtyp/värde som är vanlig ur ett nationellt eller regionalt perspektiv kan vara ovanlig lokalt och därför relevant att ta med som lokalt intresse.

Faktiska värden - Arter, strukturer m.m.

Storlek – Är inte alltid relevant för alla typer av objekt

Särart – Om ett objekt är typiskt för kommunen eller regionen, även om det är vanligt ur ett nationellt perspektiv.

Påverkansgrad – Objektet bör i huvudsak inte vara negativt påverkat

Nominering

För att naturvårdsplanen ska bli så komplett som möjligt önskar nu Naturvårdsenheten att få förslag till nya objekt som kan platsa i den aktualiserade naturvårdsplanen. Exempel på typ av objekt är:

- Vattenområden; sjöar och vattendrag. (Relevanta strandszoner kan tas med, men inte hela avrinnings-/påverkansområden. Dessa kan med fördel finnas i ett eget digitalt skikt.)
- Nya friluftsområden
- Tätortsnära skog med höga friluftsvärden
- Tätortsnära skog med höga naturvärden
- Betesmarker och ängar med dokumenterat höga värden
- Nya naturvärdesområden, bl.a. utifrån naturvärdesinventeringar, kommunernas plandokument (t.ex. översiktsplaner, naturvårdsplan, friluftspan, grönstrukturplan m.m.), skyddsvärda träd och rikkärr.

Instruktion

Vid nominering av områden vill vi att ni använder de bifogade nomineringsmallarna. Det finns olika mallar för landskapsbildsobjekten och de specifika mindre objekten.

Det här ska fyllas i:

Namn på området: Ange ett beskrivande namn t.ex. Hage vid Irsta

Beskrivning av området: Skriv en utförlig beskrivning av det nominerade området. Beskriv var området ligger i landskapet, strukturer, naturtyper och ev. arter. Om det är det friluftsområde så förklara varför det är viktigt och vilka friluftslivsvärden området uppfyller. (Beskrivningen kan inte anges i naturvårdsplaneskiktet utan måste lämnas in separat.)

Klassning av området (mindre objekt med specifika värden): Ange förslag till klassning och motivera klassningen. Om samma objekt har flera olika bevarandevärden ska klassningen vara samma som det bevarandevärde som har

högsta naturvärdesklass. Ange även "nominerad" i skiktet för de objekt som du lägger in.

Värdekriterie (landscapsobjekt): Ange det värdekriterie som passar bäst.

Typ av bevarandevärde (mindre objekt med specifika värden): Ange vilket bevarandevärde som objektet ska bevaka. Samma objekt kan ha flera olika bevarandevärden, ange i så fall alla relevanta bevarandevärden. Skriv en kort beskrivning av varje bevarandevärde.

Anspraak på området, önskemål: Ange vad som behövs för att bevara värdena t.ex. "Fortsatt bete i hagen", "Ingen dikning av mossen", "Inga ingrepp i åfåran".



NATURVÅRDSSENHETEN
Naturvård
Lena Strömvall
Telefon 010-224 93 53
lena.stromvall@lansstyrelsen.se

Bilaga 2. Nominering av mindre objekt med specifika värden

Namn på området	
Beskrivning av området	
Klassning av området <ul style="list-style-type: none">- 1, Högsta värde (nationellt intresse)- 2, Mycket högt värde (regionalt intresse)- 3, Högt värde (lokalt intresse)	
Bevarandevärde - vilka värden som ska bevakas (välj ett av nedanstående) <ul style="list-style-type: none">- Botanik- Friluftsliv- Geologi- Landskapsbild- Limnologi- Zoologi	
Anspråk på området, önskemål	

Bifoga karta över området alternativt en shapepolygon/punkt.



NATURVÅRDSENHETEN
Naturvård
Lena Strömvall
Telefon 010-224 93 53
lena.stromvall@lansstyrelsen.se

Bilaga 3. Nominering av landskapsbild – friluftslivsobjekt (stora generella områden)

Namn på området	
Beskrivning av området	
Värdekriterie (välj ett av nedanstående) - Strövområde - Landskapsbild - Skogsstrategin - ÅGP - Sociala värden	
Anspråk på området, önskemål	

Bifoga karta över området alternativt en shapepolygon/punkt.